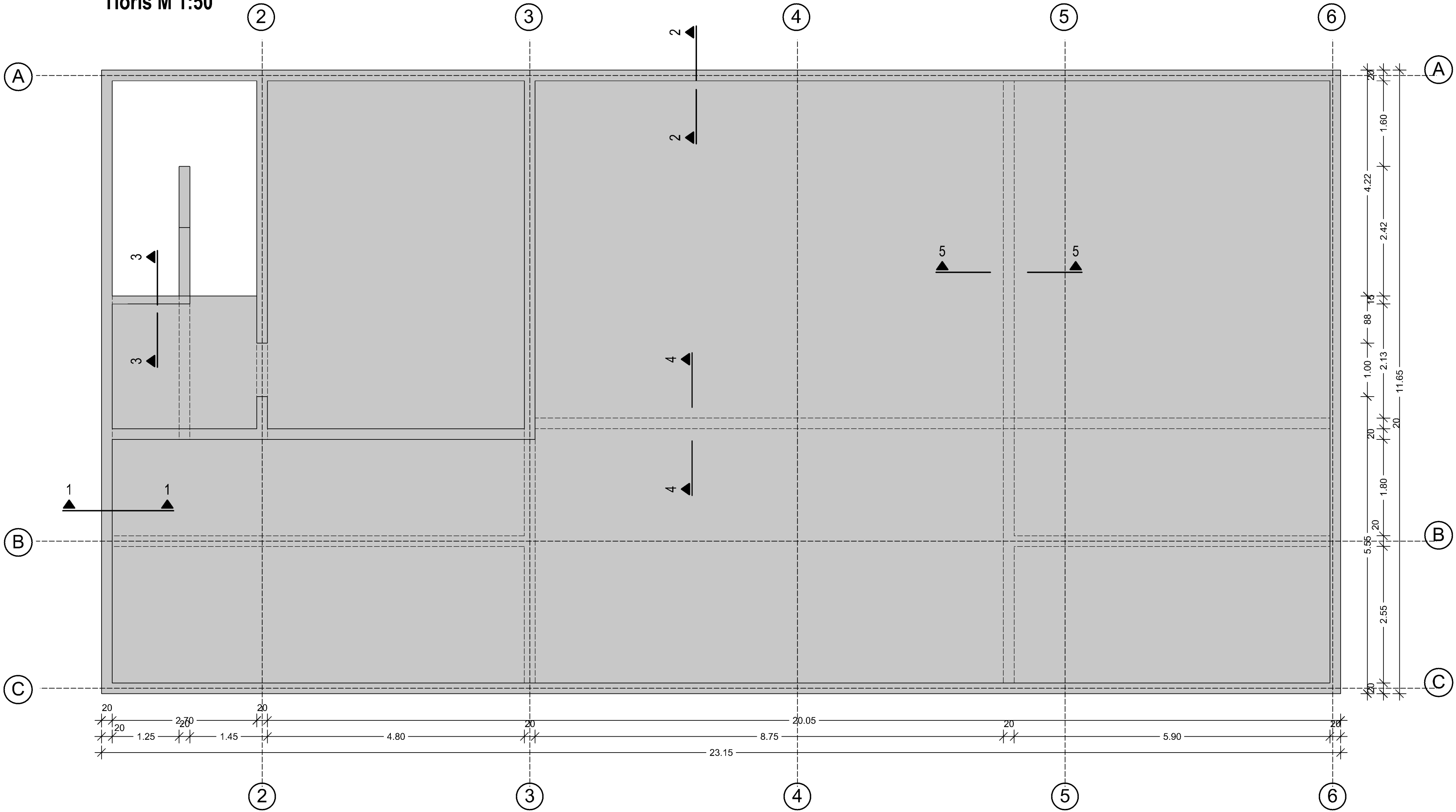
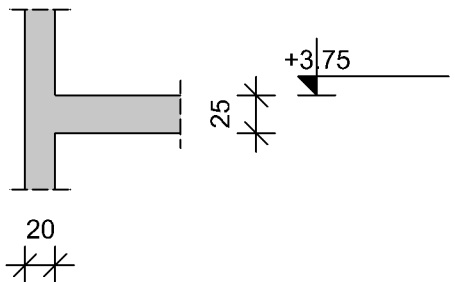


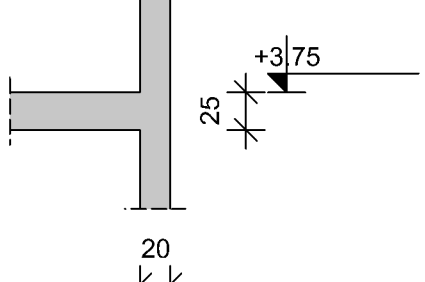
Opažni načrt plošče POZ-100 na koti +3.75  
Tloris M 1:50



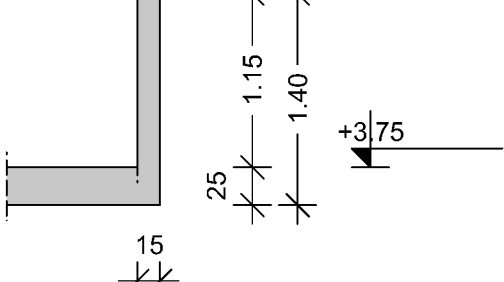
Prerez 1-1 M 1:50



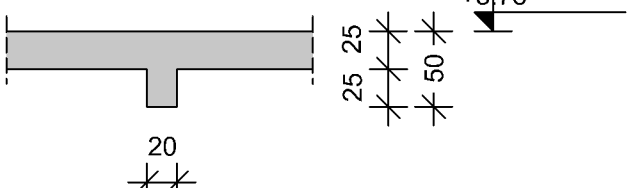
Prerez 2-2 M 1:50



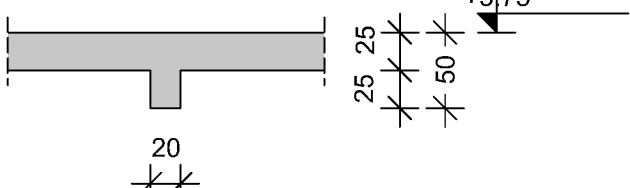
Prerez 3-3 M 1:50



Prerez 4-4 M 1:50



Prerez 5-5 M 1:50



**POMEMBNO:**

Ob izkopu gradbene jame, mora temeljna tla obvezno pregledati odgovorni geomehanik. Vsa dela se morajo izvajati ob ustreznem geotehničnem nadzoru, ki bo v primeru odstopanja od projektnih parametrov podal ustrezna navodila.

**OPOMBE:**

- 1) Ta načrt je potrebno gledati skupaj z načrti arhitekture ter drugimi načrti
- 2) Vse dimenzije in pozicije prebojev konstrukcijskih elementov preveriti tudi v načrtih arhitekture in drugih načrtih; vsako odprtino večjo od 20x20 je potrebno predhodno uskladiti z projektantom oz. pooblaščenim inženirjem gradbeništva

**OPAŽNI NAČRT**  
**Plošča Poz-100**



**GrSoft**

Podjetje za projektiranje in IT rešitve v gradbeništvu Primož Kvaternik s.p.

Mirna pot 9, Dragomer, 1351 Brezovica pri Ljubljani  
Tel: (01) 756 58 51; Fax: (01) 756 58 52, GSM: (041) 674 925  
URL: www.grsoft.eu; E-pošta: projektiva@grsoft.eu

	Številka načrta	29/2018	
	Investitorja	OBČINA MEDVODE, Cesta komandanta Staneta 12, 1215 Medvode PROSTOVOLJNO GASILSKO DRUŠTVO ZGORNJE PIRNIČE Zgornje Pirniče 52a, 1215 Medvode	
	Objekt	GASILSKI DOM PIRNIČE	
	Mesto gradnje		
	Vrsta proj. dokument.	PZI	
	Vrsta načrta	Gradbene konstrukcije	
	Odgovorni vodja projekta Robert Robas, u.d.i.a.	Ident. št. ZAPS A-1277	Podpis
	Pooblaščen inženir Primož Kvaternik, u.d.i.g.	Ident. št. IZS G-2064	Podpis
	Projektant / sodelavec		

Št. mape 2	Št. lista 08	Datum November 2019	Merilo 1:50	Načrt Opažni načrt stebrov in nosilcev
Vsi načrti in podatki so intelektualna lastnina podjetja GRISOFT in s tem avtorsko zaščiteni. Vsaka uporaba, razmnoževanje, preslikava ali posredovanje tretji osebi zahteva pisarno odobritev odgovornega projektanta načrta.				